

Lärmaktionsplan Angermünde



Lärmkartierung Straßenverkehr L_{den}

Legende

Lärmindex L_{den}

■ 50 dB(A) - 55 dB(A)

■ 55 dB(A) - 60 dB(A)

■ 60 dB(A) - 65 dB(A)

■ 65 dB(A) - 70 dB(A)

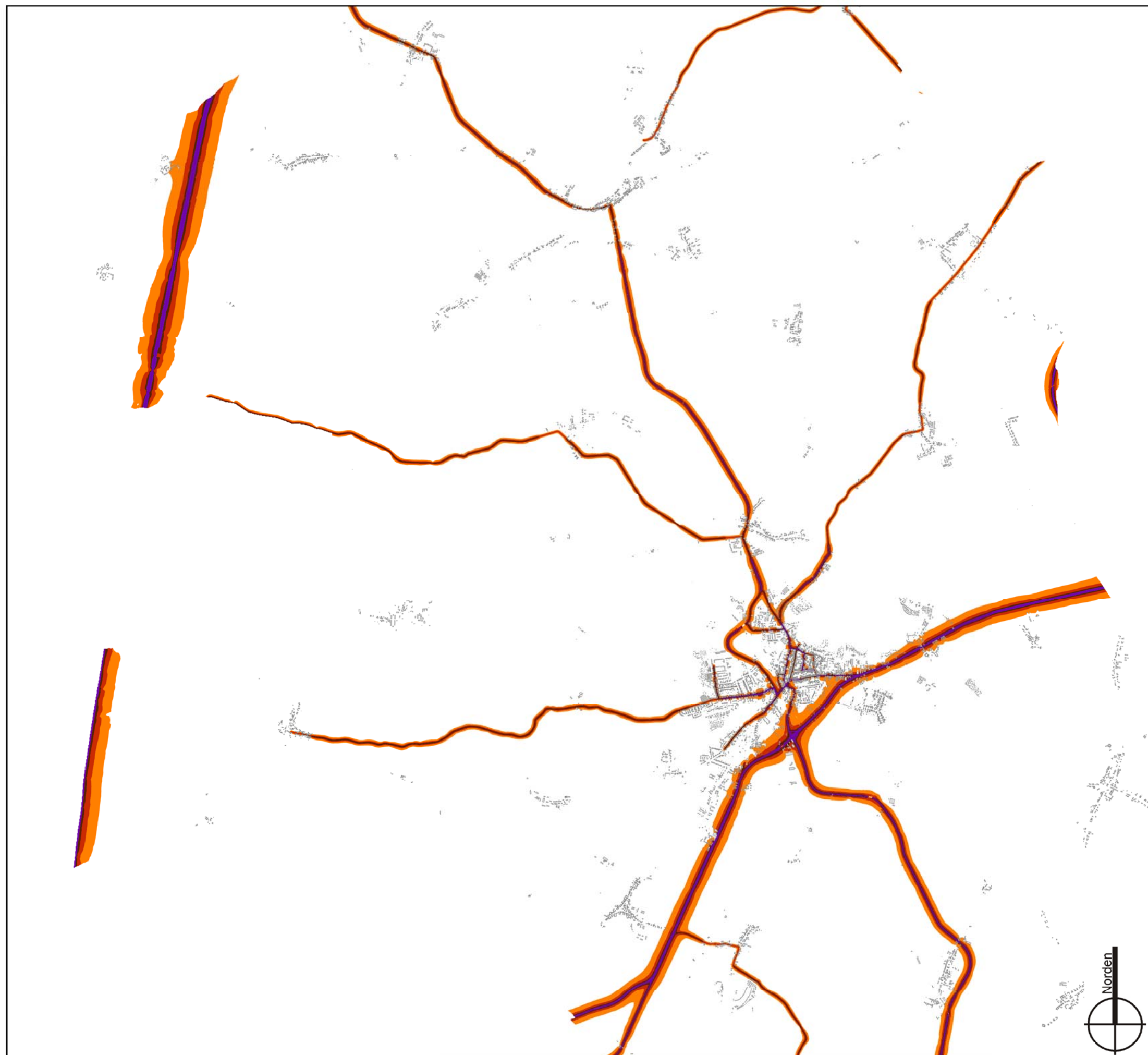
■ 70 dB(A) - 75 dB(A)

Quelle:
strategische Lärmkarte der 2. Stufe gemäß
Richtlinie 2002/49/EG, Landesamt für Umwelt,
Gesundheit und Verbraucherschutz (Stand:
21.09.20012)

SVUDresden

Maßstab 1 : 110.000
Januar 2017

Anlage 1



Lärmaktionsplan Angermünde



Lärmkartierung Straßenverkehr L_{night}

Legende

Lärmindex L_{night}

45 - 50

50 - 55

55 - 60

60 - 65

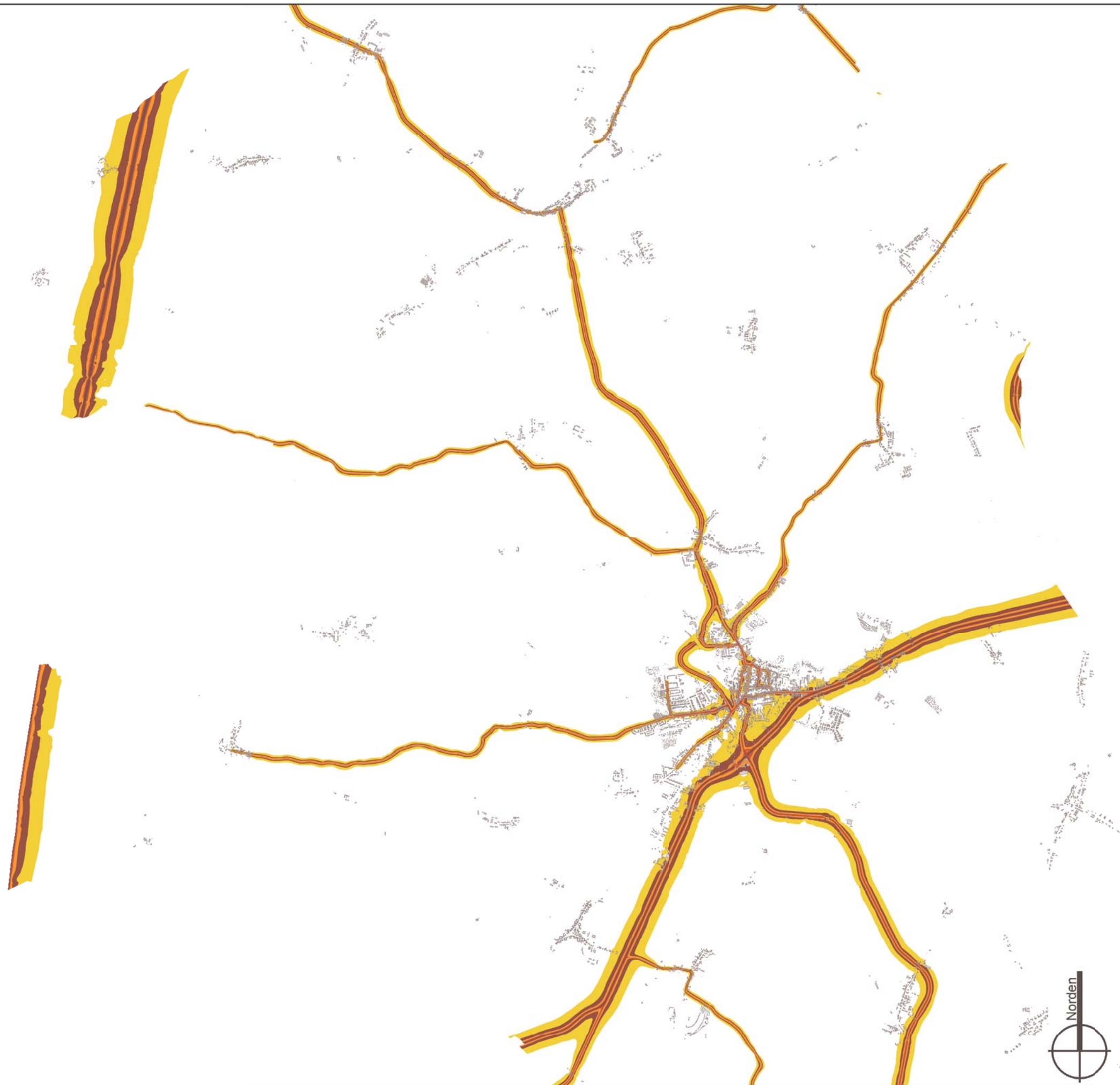
65 - 70

Quelle:
strategische Lärmkarte der 2. Stufe gemäß
Richtlinie 2002/49/EG, Landesamt für Umwelt,
Gesundheit und Verbraucherschutz (Stand:
21.09.2012)

SVUDresden

Maßstab 1 : 110.000
Januar 2017

Anlage 2



Lärmaktionsplan Angermünde



Lärmkartierung Eisenbahnverkehr L_{den}

Legende

Lärmindex L_{den}

■ 50 dB(A) - 55 dB(A)

■ 55 dB(A) - 60 dB(A)

■ 60 dB(A) - 65 dB(A)

■ 65 dB(A) - 70 dB(A)

■ 70 dB(A) - 75 dB(A)

■ 75 dB(A) - 80 dB(A)

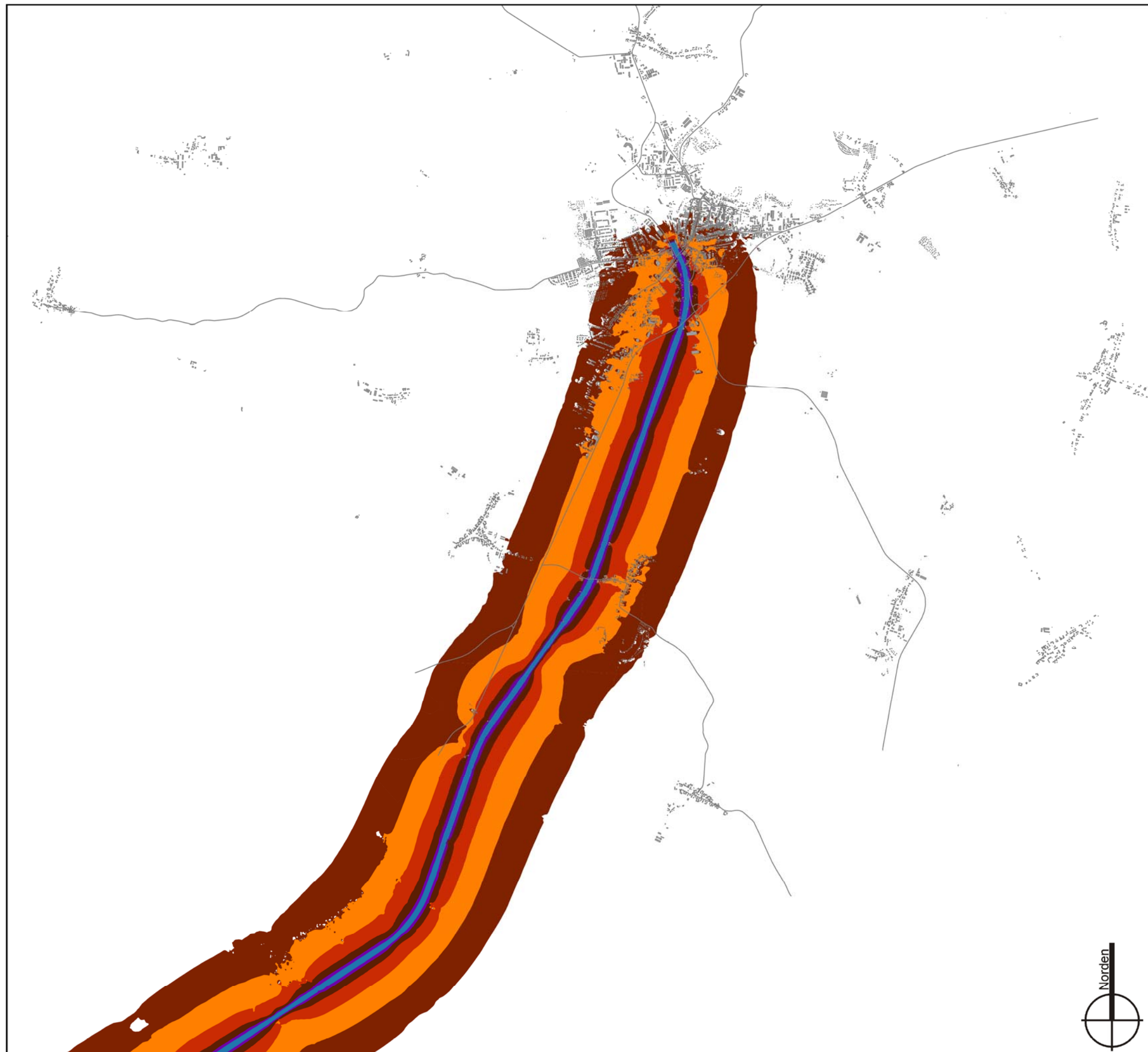
— Straße

Datengrundlage:
© Eisenbahn-Bundesamt 2014
Geoinformation GeoBasis-DE / BKG [2013]

SVU Dresden

Maßstab 1:85.000
Januar 2017

Anlage 3



Lärmaktionsplan Angermünde



Lärmkartierung Eisenbahnverkehr L_{night}

Legende

Lärmindex L_{night}

 45 - 50

 50 - 55

 55 - 60

 60 - 65

 65 - 70

 >70

 Straße

Datengrundlage:
© Eisenbahn-Bundesamt 2014
Geoinformation GeoBasis-DE / BKG [2013]

SVU Dresden

Maßstab 1:85.000
Januar 2017

Anlage 4

